



# Resolución de Alcaldía

## Nº 169-2025-MDBSH

La Banda de Shilcayo, 04 de agosto de 2025

EL ALCALDE DE LA MUNICIPALIDAD DISTRITAL DE LA BANDA DE SHILCAYO

**VISTO:**

Memorando Nº 141-2025-MDBSH/ALC, El Informe Legal N.º 219-2025-OAJ/JCWO-MDBSH, emitido por la Oficina de Asesoría Jurídica con fecha 02 de julio de 2025, que concluye favorablemente sobre la procedencia de la anotación preventiva; la Nota de Coordinación N.º 512-2025/DPCOT/GDURI/MDBSH de fecha 30 de junio de 2025, que valida la compatibilidad del predio con el planeamiento urbano local; y el Informe Técnico N.º 537-2025/GMNA-JDPCOT-GDURI/MDBSH de la División de Planeamiento, Catastro y Ordenamiento Territorial, que certifica la posesión material y las características técnicas del predio; y,

**CONSIDERANDO:**

Que, el Artículo 194 de la Constitución Política del Perú reconoce la autonomía política, económica y administrativa de los gobiernos locales para la gestión de los asuntos de su competencia, promoviendo el desarrollo y el bienestar de la población. Esta autonomía habilita a las municipalidades a gestionar procesos de formalización urbana, incluyendo la prescripción adquisitiva vía administrativa, como un medio directo para garantizar la seguridad jurídica de los predios y el bienestar social en el ámbito local.

Que, de acuerdo con el Artículo 70 de la Constitución Política del Perú, el derecho de propiedad es inviolable, garantizado por el Estado. En este contexto, asegurar y formalizar los derechos de propiedad a través de procesos administrativos como el presente contribuye directamente a la seguridad jurídica de los ciudadanos, fomenta la inversión y el desarrollo urbano, y previene conflictos sociales.

Que, el Artículo 950 del Código Civil establece que la propiedad inmueble se adquiere por prescripción mediante la posesión continua, pacífica y pública como propietario durante diez años, o cinco años cuando media justo título y buena fe. Esta forma de adquisición tiene efectos reales oponibles erga omnes, confiriendo al poseedor que cumple los requisitos el derecho a consolidar su titularidad. El Informe Técnico N.º 537-2025/GMNA-JDPCOT-GDURI/MDBSH ha verificado el cumplimiento de estos presupuestos materiales por parte de los ciudadanos.

Que, la jurisprudencia del Tribunal Registral de la SUNARP ha establecido que la anotación preventiva por prescripción adquisitiva, en sede administrativa, constituye un medio legítimo de publicidad registral mientras se tramita la formalización y saneamiento de la titularidad del predio. Esta herramienta es fundamental en la formalización urbana y en la protección de los derechos posesorios legítimos, brindando una medida de protección registral frente a terceros antes de la inscripción definitiva.





Que, el Artículo 20, numeral 6, de la Ley N.º 27972 - Ley Orgánica de Municipalidades, faculta al alcalde a dictar resoluciones de alcaldía para resolver asuntos administrativos a su cargo. Asimismo, el Artículo 43 de la misma ley establece que las resoluciones de alcaldía se utilizan para aprobar y resolver asuntos de carácter administrativo, incluyendo aquellos referidos a procesos de saneamiento de la propiedad predial en posesiones informales. Esto confiere al alcalde la competencia ejecutiva para proceder con la presente formalización.

Que, conforme al numeral 3.5 del Artículo 79 de la Ley N.º 27972, es función específica y exclusiva de las municipalidades distritales reconocer a los asentamientos humanos y promover su desarrollo y formalización. Esta disposición legal refuerza el rol esencial del Gobierno Local en los procesos de saneamiento físico legal de predios en zonas de expansión urbana.

Que, el Decreto Supremo N.º 006-2006-VIVIENDA, que aprueba el Reglamento del Título I de la Ley N.º 28687, modificado por D.S. N.º 030-2008-VIVIENDA, establece en su Artículo 3.1 que los instrumentos de formalización, tales como títulos de propiedad, anotaciones preventivas y constancias administrativas emitidas por las municipalidades, tienen mérito suficiente para la inscripción registral, conforme a ley. Esto dota de eficacia registral a la presente resolución para su anotación en los Registros Públicos.

Que, el derecho administrativo registral reconoce el principio de legalidad y de legitimación de los actos administrativos como fuente idónea de generación de efectos jurídicos. La doctrina, representada por tratadistas como Enrique Carpio Marcos y César Landa Arroyo, sostiene que los actos administrativos debidamente motivados y emitidos por entidades con competencia legal pueden generar efectos frente a terceros, incluso en el sistema registral, otorgando seguridad y validez a la anotación preventiva.

Que, el Informe Legal N.º 219-2025-OAJ/JCWO-MDBSH, luego de un exhaustivo análisis de la documentación presentada y los informes técnicos, concluye que se cumplen a cabalidad todos los requisitos materiales y formales exigidos por la normativa vigente para la procedencia de la anotación preventiva por prescripción adquisitiva vía administrativa, respecto del predio ocupado pacífica, pública y continua para la ciudadana **CARLOS REATEGUI SALDAÑA** y **MARY DEL ROSARIO PEREZ RUIZ**, en la Asociación de Vivienda "02 de febrero" (Nueva Esperanza), conforme a los actuados en el expediente administrativo N.º 20448.

En uso de las facultades conferidas por el numeral 6 del Artículo 20, y conforme al Artículo 43 de la Ley Orgánica de Municipalidades N.º 27972;

**SE RESUELVE:**

**ARTÍCULO PRIMERO. - DISPONER** la anotación preventiva por prescripción adquisitiva de dominio vía administrativa, a favor de **CARLOS REATEGUI SALDAÑA**, con DNI N.º 00847426, y **MARY DEL ROSARIO PEREZ RUIZ**, con DNI N.º 01163254, copropietarios en partes iguales (50% cada uno), respecto del predio ubicado en la **Asociación de Vivienda 02 de febrero Habilitación Urbana Nueva Esperanza, del distrito de La Banda de Shilcayo, provincia y**





departamento de San Martín, con partida registral N° 11007301, con las siguientes características técnicas, según el Informe Técnico N.° 537-2025/GMNA-JDPCOT-GDURI/MDBSH y lo actuado en el Expediente Administrativo N.° 20448:

**Mz. B - Lote 41**

- Por el frente** : con 5.00 ml, colindando con el pasaje el mangual.  
**Por el lado derecho** : con 20.00 ml, colindando con el lote 40.  
**Por el lado izquierdo** : con 20.00 ml, colindando con el lote 1A, lote 1B, lote 02 y, el lote 03.  
**Por el fondo** : Con 5.60 ML, colindando con el lote 08 y lote 09.  
**Área** : 105.60 M2 (ciento cinco metros cuadrados con sesenta centímetros cuadrados)  
**Perímetro** : 50.60 ml, (cincuenta metros lineales con sesenta centímetros lineales).

En aplicación del Artículo 950 del Código Civil y la normativa de formalización urbana vigente, específicamente el Decreto Supremo N.° 006-2006-VIVIENDA y sus modificatorias.

**ARTÍCULO SEGUNDO. – ENCARGAR** a la Gerencia de Desarrollo Urbano, Rural e Infraestructura, en coordinación con la Oficina de Asesoría Jurídica, realizar las acciones necesarias para que se proceda con la inscripción registral de la presente anotación preventiva en la SUNARP, de conformidad con lo dispuesto en el Decreto Supremo N.° 006-2006-VIVIENDA y demás disposiciones aplicables.

**ARTÍCULO TERCERO. – NOTIFICAR** la presente resolución a los interesados, dejándose constancia en el expediente, conforme a lo establecido en la Ley N.° 27444 – Ley del Procedimiento Administrativo General.

**ARTÍCULO CUARTO. – ENCARGAR** a la Secretaría General, Imagen Institucional y Relaciones Públicas la publicación de la presente resolución en el portal institucional de la Municipalidad Distrital de La Banda de Shilcayo, en cumplimiento del principio de publicidad y transparencia de los actos administrativos.

**REGÍSTRESE, COMUNÍQUESE, CÚMPLASE Y ARCHÍVESE.**



MUNICIPALIDAD DISTRITAL DE  
LA BANDA DE SHILCAYO

*Alberto Enrique Hildebrandt Pinedo*  
Alberto Enrique Hildebrandt Pinedo  
ALCALDE



MDBSH



# MEMORIA DESCRIPTIVA

## I. DATOS GENERALES

### ASUNTO:

Describir las características físicas, como la ubicación, área y medidas perimétricas del terreno urbano matriz, por motivos de prescripción adquisitiva de dominio.

### LOCALIZACIÓN:

El Lote 41 se localiza en la Manzana B, de la Habilitación Urbana Nueva Esperanza, teniendo como frente principal al Pasaje El Mangual, Distrito de La Banda de Shilcayo, Provincia de San Martín y Departamento de San Martín.

### PROPIETARIO REGISTRAL:

ELEUTERIO MAFIN MERINO SERKOVIC  
MARIA LEONARDA MOREY FLORES DE MERINO

### POSESIONARIO (A):

CARLOS REATEGUI SALDAÑA  
MARY DEL ROSARIO PEREZ RUIZ

### PARTIDA REGISTRAL:

El predio se encuentra inscrito en la Partida Registral 11007301.

### PROFESIONAL RESPONSABLE:

ING. RONALDO TORREJON PINEDO

### FECHA:

02 de diciembre del 2024.



## II. DESCRIPCIÓN DEL LOTE 41 MATRIZ

### UBICACIÓN:

El lote urbano matriz se ubica en la Manzana B, de la Habilitación Urbana Nueva Esperanza, con frente principal al Pasaje El Mangual, Distrito de La Banda de Shilcayo, Provincia de San Martín y Departamento de San Martín.

### MEDIDAS PERIMÉTRICAS Y LINDEROS:

El lote urbano matriz cuenta con las medidas perimétricas y colindantes siguientes:

**POR EL FRENTE** : Con **5.00 ml**, colindando con el Pasaje El Mangual.

**POR EL LADO DERECHO** : Con **20.00 ml**, colindando con el Lote 40.

**POR EL LADO IZQUIERDO** : Con **20.00 ml**, colindando con el Lote 1A, Lote 1B, Lote 2, y el Lote 3.

  
**Ronaldo Torrejon Pinedo**  
**VERIFICADOR COMÚN**  
**CIV N 015671VCZRIII**

**POR EL FONDO**

: Con **5.60 ml**, colindando con el Lote 8 y el Lote 9.

**ÁREA:** El lote urbano matriz, materia de descripción, cuenta con un área total de **105.60 m<sup>2</sup>** (Ciento cinco metros cuadrados con sesenta decímetros cuadrados).

**PERÍMETRO:** El lote urbano matriz, materia de descripción, cuenta con un perímetro total de **50.60 ml** (Cincuenta metros lineales con sesenta centímetros lineales).

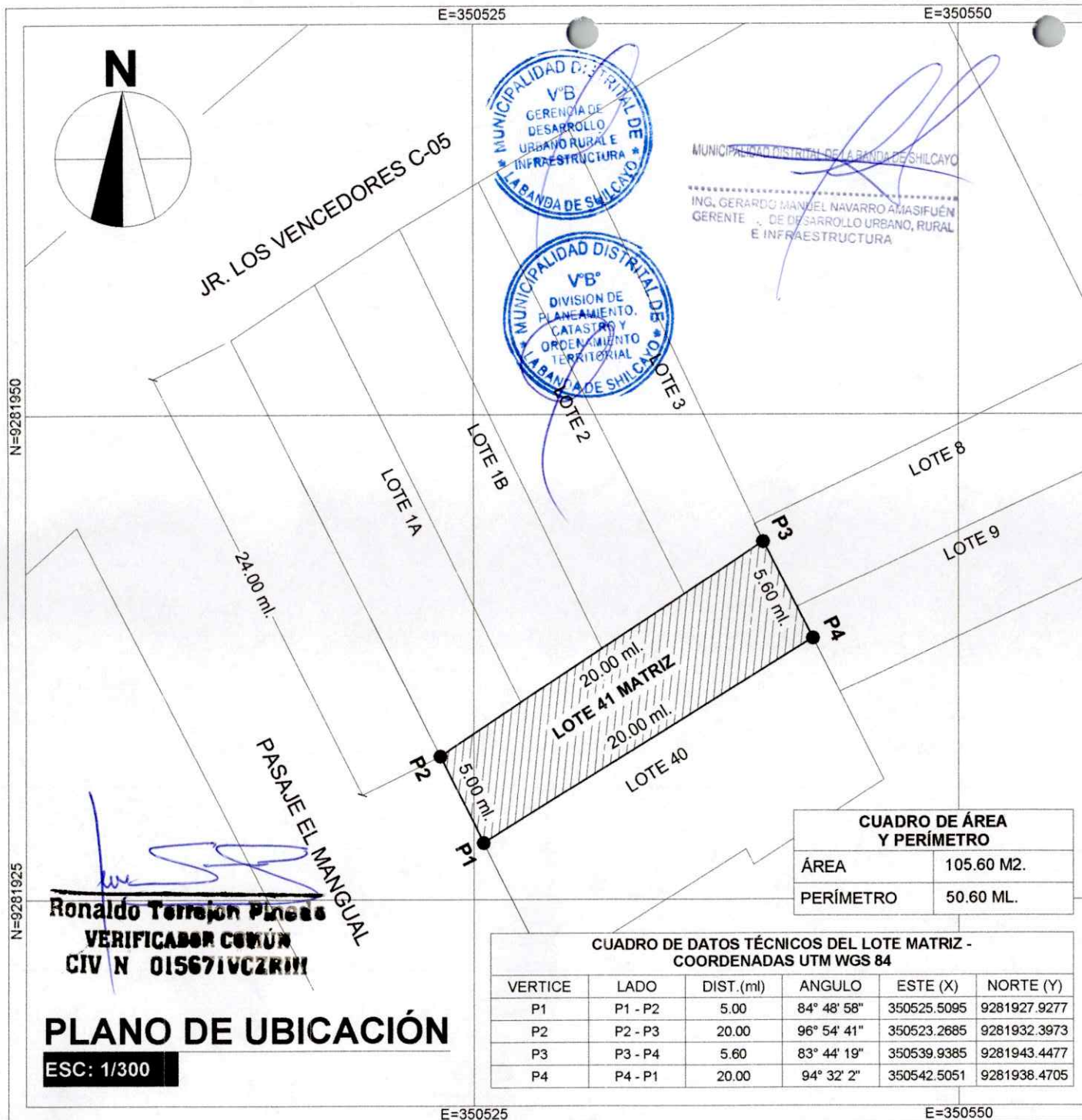
Así mismo el predio se acoge a la directiva de Tolerancia Catastral Registral DIRECTIVA N°01-2008-SNCP/CNC "TOLERANCIAS CATASTRALES" y la Resolución 002-2010-SNCP/CNC (MODIFICACION DE DIRECTIVA DE TOLERANCIAS CATASTRALES).



MUNICIPALIDAD DISTRITAL DE LA BANDA DE SHILCAYO

ING. GERARDO MANUEL NAVARRO AMASIFUÉN  
GERENTE DE DESARROLLO URBANO, RURAL  
E INFRAESTRUCTURA

  
**Ronaldo Torrejon Pineda**  
**VERIFICADOR COMÚN**  
**CIV N 015671VCZRIII**



**PROYECTO**  
**PRESCRIPCIÓN ADQUISITIVA DE DOMINIO**

**UBICACIÓN**

DEPARTAMENTO : SAN MARTÍN      SECTOR : HAB.URB. NUEVA ESPERANZA  
 PROVINCIA : SAN MARTÍN      LOTE : 41  
 DISTRITO : LA BANDA DE SHILCAYO      CALLE : PASAJE EL MANGUAL

**PROPIETARIO**  
 CARLOS REATEGUI SALDAÑA  
 MARY DEL ROSARIO PEREZ RUIZ

**VERIFICADOR CATASTRAL**  
 ING. RONALDO TORREJON PINEDO

**PLANO**  
 UBICACIÓN DEL LOTE 41 MATRIZ

**ESCALA**      **FECHA**  
 INDICADA      02.12.2024

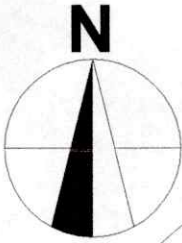
**DATUM**      **ZONA**  
 WGS 84      18 SUR

**LAMINA**  
**U-01**

E=350500

E=350525

E=350550



JR. LOS VENCEDORES C-05

N=9281950

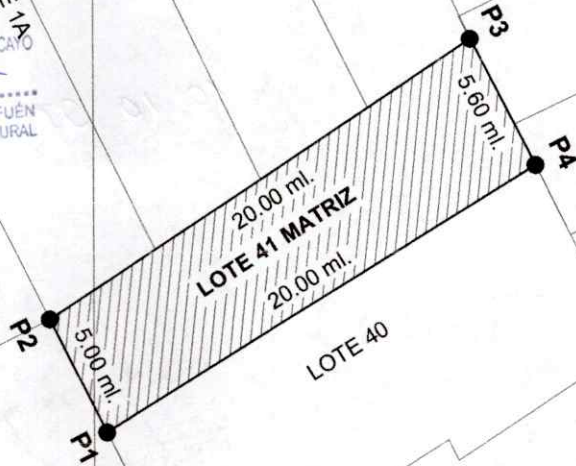
N=9281950



MUNICIPALIDAD DISTRITAL DE LA BANDA DE SHILCAYO  
ING. GERARDO MIGUEL NAVARRO AMASIFUEN  
GERENTE DE DESARROLLO URBANO, RURAL E INFRAESTRUCTURA

24.00 ml.

PASAJE EL MANGUAL



N=9281925

N=9281925

**Ronaldo Torrejon Pinedo**  
**VERIFICADOR COMÚN**  
**CIV N 015671VCZRIII**

CUADRO DE ÁREA Y PERÍMETRO	
ÁREA	105.60 M2.
PERÍMETRO	50.60 ML.

# PLANO PERIMÉTRICO

ESC: 1/300

CUADRO DE DATOS TÉCNICOS DEL LOTE MATRIZ - COORDENADAS UTM WGS 84					
VERTICE	LADO	DIST.(ml)	ANGULO	ESTE (X)	NORTE (Y)
P1	P1 - P2	5.00	84° 48' 58"	350525.5095	9281927.9277
P2	P2 - P3	20.00	96° 54' 41"	350523.2685	9281932.3973
P3	P3 - P4	5.60	83° 44' 19"	350539.9385	9281943.4477
P4	P4 - P1	20.00	94° 32' 2"	350542.5051	9281938.4705

E=350500

E=350525

E=350550

PROYECTO

**PRESCRIPCIÓN ADQUISITIVA DE DOMINIO**

UBICACIÓN

DEPARTAMENTO: SAN MARTÍN  
PROVINCIA : SAN MARTÍN  
DISTRITO : LA BANDA DE SHILCAYO

SECTOR : HAB.URB. NUEVA ESPERANZA  
LOTE : 41  
CALLE : PASAJE EL MANGUAL

PROPIETARIO

CARLOS REATEGUI SALDAÑA  
MARY DEL ROSARIO PEREZ RUIZ

VERIFICADOR CATASTRAL

ING. RONALDO TORREJON PINEDO

PLANO

PERIMÉTRICO DEL LOTE 41 MATRIZ

LÁMINA

ESCALA

1/300

FECHA

02.12.2024

DATUM

WGS 84

ZONA

18 SUR

# P-01